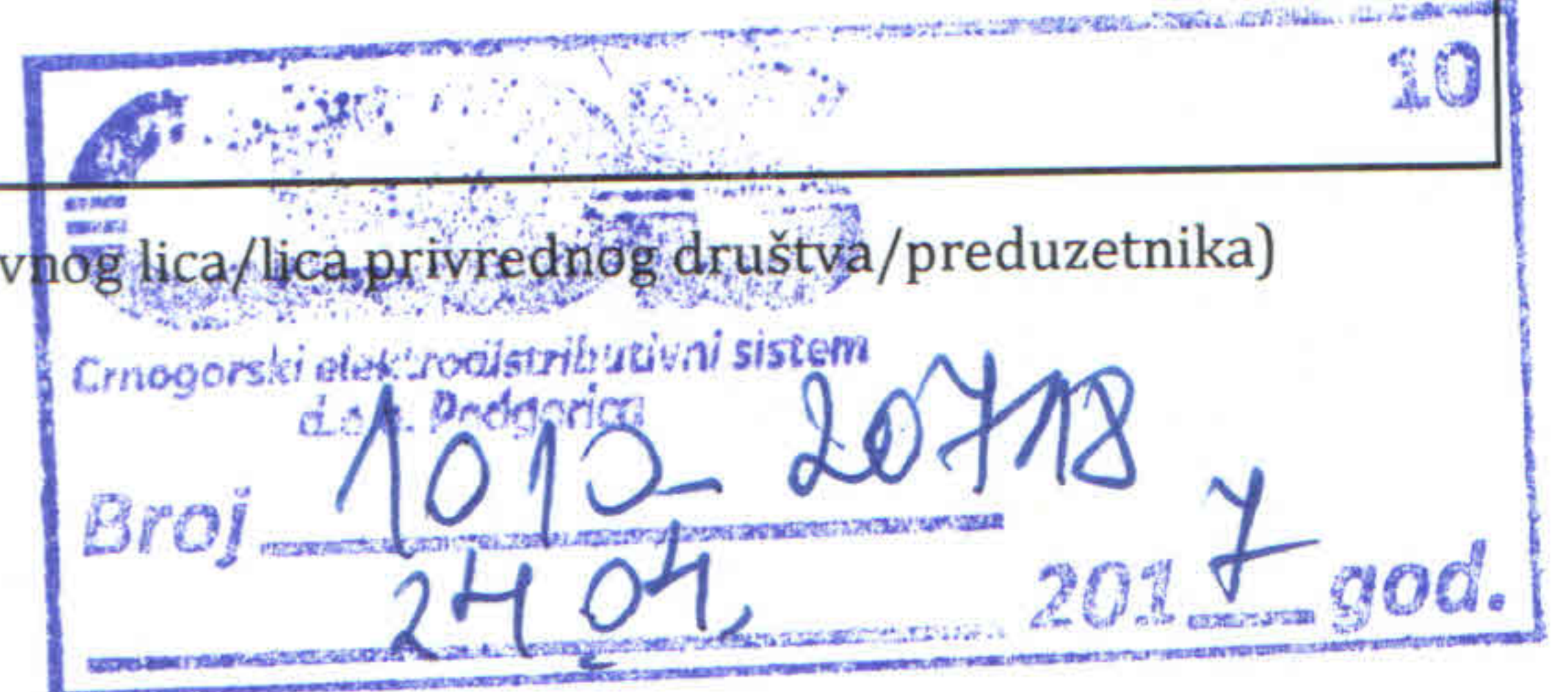

(prezime, očevo ime i ime)

(adresa)

(broj telefona)

"Crnogorski elektrodistributivni sistem"
d.o.o. Podgorica
Ul. Ivana Milutinovića br.12
Podgorica

(naziv i sjedište pravnog lica/lica privrednog društva/preduzetnika)



SEKRETARIJAT LOKALNE UPRAVE OPŠTINE ŠAVNIK

Zahtjev za izdavanje urbanističko tehničkih uslova

(član 62a Zakona o uređenju prostora i izgradnji objekata („Sl.list CG 51/08, 34/11, 35/13, 39/13 i 33/14)

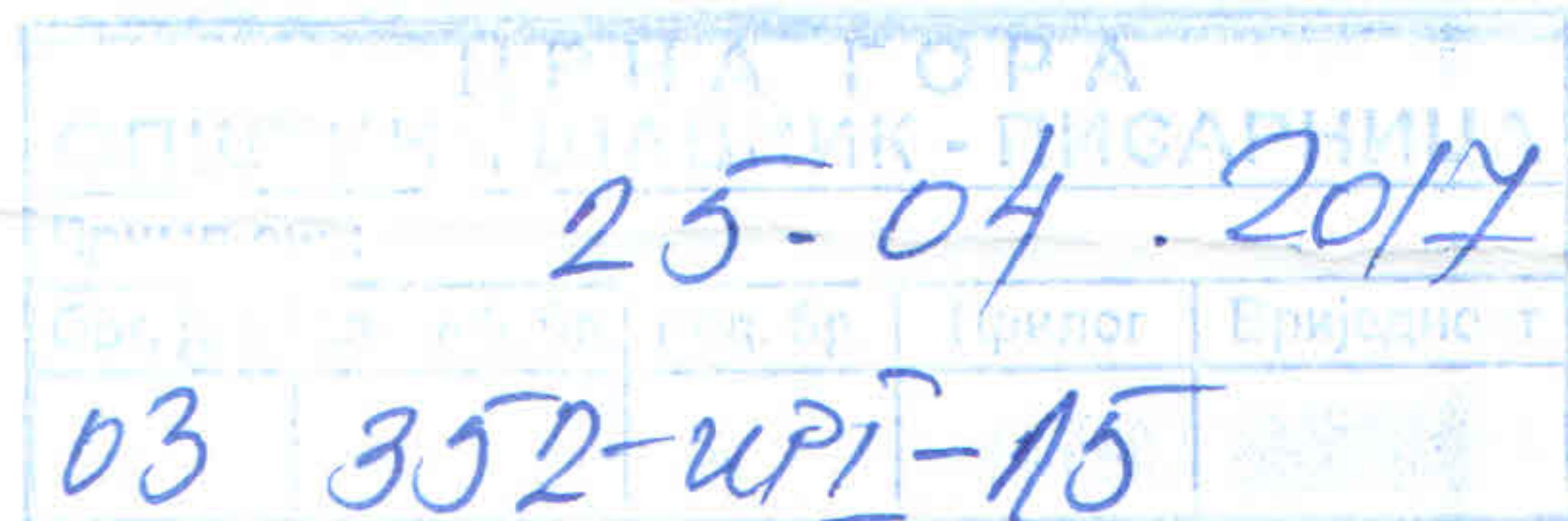
Obraćam se zahtjevom za izdavanje urbanističko-tehničkih uslova za:

① Izgradnju objekta STS 10/0.4 kV Donja Bukovica 2 sa uklapanjem u NN mrežu

2. Rekonstrukciju objekta
(zaokružiti odgovarajući broj)

Katastarska parcela br.2247

(situacija trase*)




Katastarska opština KO Donja Bukovica

Opština Šavnik

Podgorica,
(mjesto i datum)

CEDIS D.O.O. PODGORICA
(podnosioc zahtjeva)

(* - odnosi se na linijske objekte (putevi, željeznice, dalekovod, vodovod itd;)

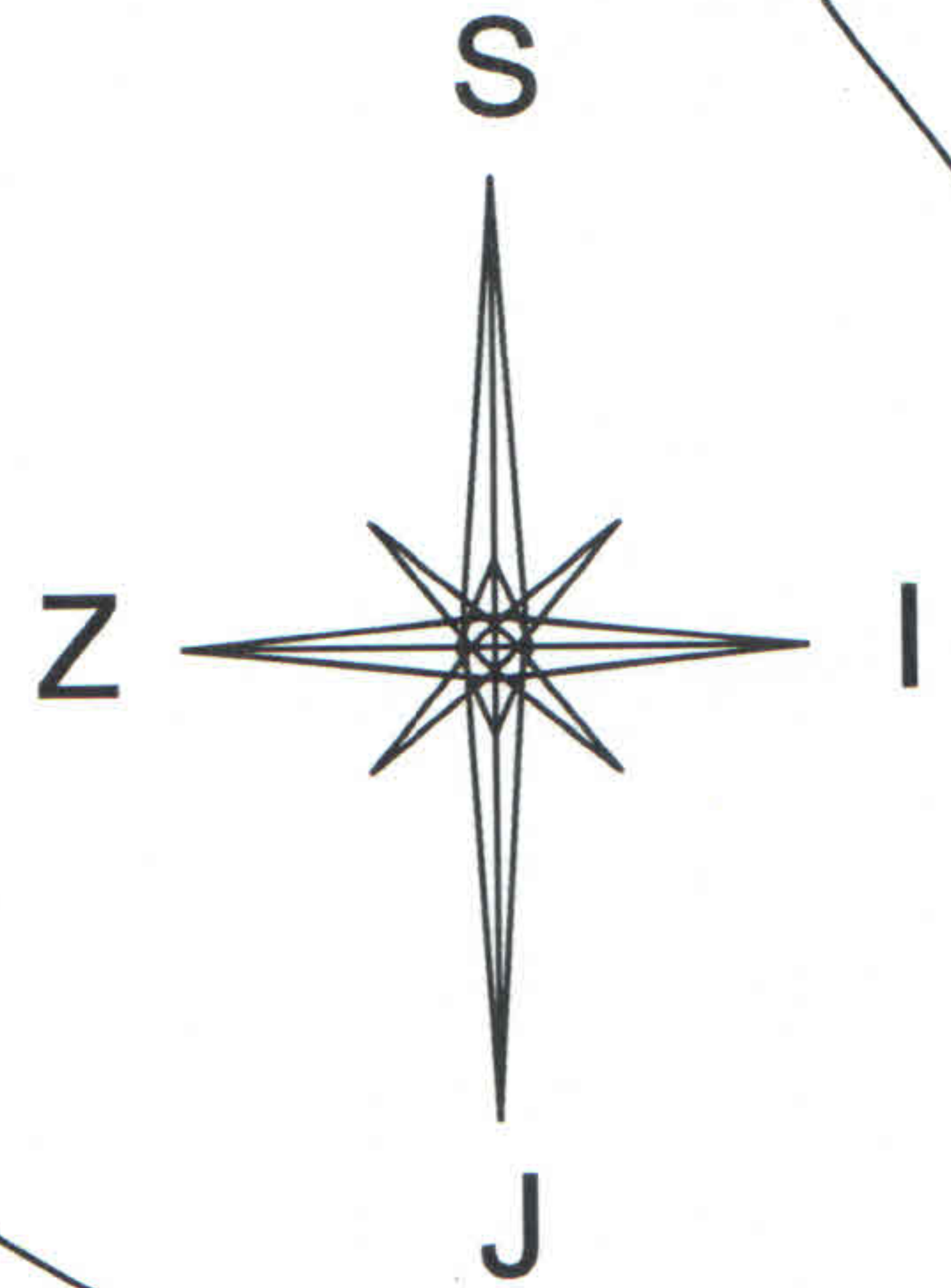


CRNA GORA

OPŠTINA ŠAVNIK

KAT. OPŠTINA DONJA BUKOVICA

KAT. PARCELA Br. 2247



postojeći
čel. rešetkasti stub

Dv 10kv Žabljak-Virak-Gornja Bukovica

postojeći
čel. rešetkasti stub

nn vod

nn drveni stub

Postojeća STS - UKIDA SE

nn vod

nn drveni stub

11.60m

4.13m

Planirana STS 10/0,4 kV,
100 kV "Donja Bukovica 2"

nn vod


nn drveni stub

nn vod

nn drveni stub

2247

APRIL 2017god.

Investitor:	
	CEDIS d.o.o. PODGORICA
Objekat:	
STS 10/0,4 kV, 100 kVA "Donja Bukovica 2" KO Donja Bukovica - Šavnik	
Projektni zadatak obradio: Biljana Samardžić, dipl.inž.el.	Potpis: 
Geometar: Slavko Mugoša, geom.	Potpis: 
Crtež:	SITUACIONI PLAN
 Razmjera: 1:500 d.o.o. Podgorica	